



Montañeros de Aragón



ANUARIO 1996-97

**RECUERDOS; POR RICCARDO CASSIN
RIGLOS; TREINTA AÑOS DE CARNAVAL
FERNANDO GARRIDO, SHISHA PANGMA EN SOLITARIO
ARACELI SEGARRA
NORTEAMÉRICA, OTRA HISTORIA DEL FAR WEST
ALPES: VÍA BONATTI AL GRAND CAPUCIN
TREKKING POR EL NEPAL
ESCALAR EN PERÚ: "ANDINA 96"**





Alpamayo 5.947 m desde el Campo II
24/07/96.

Expedición Andina '96.

Foto pequeña:

Fernando Garrido y Marta Olozagarra a
5.600 m en el Campo Base del Shisha
Pangma.

Fernando Garrido.

DIRECCIÓN

Miguel Martínez Gil

SUBDIRECCIÓN

Alberto Martínez Embid

REDACCIÓN

M^a Eugenia Suárez Lamarca

PUBLICIDAD

Mikel Silván Ochoa

SECRETARÍA

Conchita López Pardos

INFORMATIZACIÓN DE TEXTOS

Eduardo Sánchez Abella

DIBUJANTE

José Luis Villanova Valero

DISTRIBUCIÓN

Claudia Rubio Matute

REDACCIÓN, ADMINISTRACIÓN Y PUBLICIDAD

Montañeros de Aragón

Gran Vía, 11-bajos

Tfno./Fax: 976 236 355

50006 ZARAGOZA

EDITA

Montañeros de Aragón

DISEÑO, PREIMPRESIÓN E IMPRESIÓN

Navarro & Navarro

Arzobispo Apaolaza, 33-35

Tel./Fax: 976 564 129

50009 ZARAGOZA

DEPÓSITO LEGAL

Z-534/89

Todos los colaboradores que hacen posible esta publicación, lo hacen de forma desinteresada; los artículos que aquí aparecen son independientes y están escritos exclusivamente para este Anuario 1996-1997; de las opiniones de los mismos son responsables los firmantes.

Montañeros de Aragón autoriza la reproducción total o parcial de los artículos y fotografías de esta revista, siempre y cuando se cite el lugar de procedencia de los mismos.

SUMARIO

Saludo del Presidente - Franco Pelayo González	2
Editorial - Miguel Martínez	2
Andina '96 - Raúl García (Gepeto)	3
Cordillera Blanca - Ignacio García (Lorcis)	7
Riccardo Cassin: Recuerdos imborrables y consideraciones - Riccardo Cassin	12
Shisha Pangma Central (8.008 m.) Minimizando el Himalaya - Fernando Garrido	16
Cursillo de Hielo y Nieve - Luis Fontán	19
Primera española a la Cara Norte del Pitón Carré - Pepe Díaz	20
Trepando en la Cara Noreste del Cilindro - Javier Barra (Padre Barra)	24
Pirámide. Primera mujer española en la cima del Everest - Araceli Segarra	27
Los vientos de Tucarroya - M ^a Eugenia Suárez	29
Aspe, Sector Corredores - Manuel Ansón (Andino)	32
Fauna Pirenaica - Juan Carlos Cirera	34
Cursos Técnicos en Descenso de Barrancos - Eduardo Sánchez (Capi) y Susana Benedí	37
Eduardo Blanchard - Miguel Martínez y Alberto Martínez	38
Pico de la Munia - Monse García	43
Otra Historia del Far-West - Nacho Díaz	44
X Travesía Pirenaica GR 11 - Marta Iturralde	48
Esquí de Travesía en la Meije - Ignacio Ferrando	50
Entrenamiento para la Escalada Deportiva - Nacho Gomollón (Cogollas)	52
Cómic de Montaña - José Luis Villanova	54
Vía Directa al Capucín - Juan Hernández (Peaque)	57
El Macizo de Estats - Alberto Martínez	67
Pared de Aragón - Pedro Salaverría	70
El Barranco de Literola - Eduardo Sánchez (Capi)	72
De la Tierra a la Luna - Blanca Palou	74
Viajamos en el Tiempo - Miguel Vidal	78
De Moratero a Riglero - Gonzalo Vicente	80
Fichas de Escalada - Francisco Palá (Paquito)	82
Cuando el Ciclismo se escribe con «Q» de Quebrantahuesos - Jesús Gómez (Indio)	84
IV Costillada en el Moncayo - Yolanda Peña	86
¡Hoy es el Gran Día! - Miguel Martínez	88
Ángel Serón. Socio de Honor del G.A.M.E. - Alberto Martínez	91
Trekking en los Annapurnas - David Vicente	92
Congelaciones. Lesiones producidas por el frío - Ricardo Arregui (Kiko)	96
Recordando a Vincent Petty - Andrés Izuzquiza	101
Escalada Deportiva - Quique Gracia (Nimú)	102
Marruecos - Ana Maté (Dougha)	104
La Fiesta de la Montaña - Sara Palacio	107
Aneto '96 - José Antonio Naranjo	108
Por el Bajo Pirineo en B.T.T. - José González (Yoni)	110
Moncayo. La Montaña Protegida - Leandro Aller	112
Primera de la Arista Este del Aspe - Manolo Ansón	114
Técnicas de Ascenso. Polipastos - Roberto Largo (Long)	118
Sobre Vestimenta de Montaña - José Ramón Morandeira	120
XXIII Marcha Nacional de Montañeros Veteranos - José Gainzaráin (Gainza)	122
Riglos: Treinta años de Carnaval - Ursicinio Abajo (Ursi) y Jesús Ibarzo	124
Cañón del Río Lobos - Julián Gracia	127
Altas de Socios	131



SALUDO DEL PRESIDENTE

Nuestro Club sigue creciendo en amigos, que se acercan con ese brillo en los ojos que dice: ¡quiero subir montañas! Y esa mirada no es muy diferente de la del veterano montañero, cuando el viernes prepara la mochila, los esquís, o extiende la cuerda al pie de la pared vertical.

Crecemos en amigos y en actividades. Por eso, un Club, hoy en día, tiene la obligación de organizarse y funcionar con agilidad, capaz de ofrecer a todos los socios y amigos, más calidad y consistencia. Los clubs deportivos de cierta entidad, deben funcionar, además de su filosofía montañera, con rigor mercantil, o sobrevivirán en la mediocridad.

Calidad en las personas que dirigen comités y secciones, y calidad en las actividades que se organizan. Más calidad es lo que debemos exigirnos todos.

Y consistencia en los proyectos, en nuestro actuar.

En ese empeño estamos: sabemos que con calidad y consistencia, obtendremos buenos resultados. Ése es nuestro reto. Y, para ello, es necesario que haya personas que arrimen el hombro; que, comprometidas y en equipo, mantengan y eleven el tono de nuestro Club.

Así, vuestra voluntariedad o colaboración es necesaria para seguir ofreciendo bellas ascensiones y excursiones para todas las edades: desde los más jóvenes a los más veteranos.

Franco Pelayo González

EDITORIAL

Deseando que disfrutéis con estas páginas... ¡os esperamos al año que viene!

De esta manera nos despedíamos de todos vosotros en el editorial del año pasado; hoy, trescientos sesenta y cinco días más tarde, ya tenemos el nuevo Anuario ante vosotros: una revista con las mismas características pero con algunas mejoras y novedades, que a buen seguro podréis apreciar.

Dentro de las nuevas secciones, hemos incluido temas que no sólo nos parecen interesantes a nosotros, sino que son el fruto de las sugerencias realizadas por vosotros mismos en nuestra Redacción. Por esta razón, hablaremos de fauna en nuestros Pirineos, nos documentaremos sobre diferentes aspectos de la medicina de montaña, haremos trekking y turismo de aventura por las diferentes cordilleras del mundo, y os reseñaremos alguna vía de escalada clásica -de cierta moderación- que recorra alguna montaña emblemática en la cordillera pirenaica.

Como novedad, este año os presentamos la sección «Colaborador Especial», que arranca con un artículo de quien es, quizás, el ídolo indiscutible de todos los alpinistas: Riccardo Cassin.

En los capítulos de bicicleta de montaña, esquí de travesía, descenso de barrancos y senderismo, veremos ampliados sus espacios con mayor cantidad de artículos; de esta manera, conseguiremos reforzar unas modalidades del montañismo que, tal vez, teníamos más abandonadas.

Pero quizás lo que más nos ilusiona de este Anuario 1996-1997, es la aparición, por vez primera, de varios artículos de color en una de nuestras publicaciones. Pensamos que ya iba siendo hora de incorporarnos a la alegría que proporcionan las páginas coloreadas en una revista de montaña; por ello, hemos dado el paso necesario para terminar de modernizarnos en un proyecto que tan sólo acabamos de empezar.

Finalmente, agradecer a todos los ánimos y felicitaciones por nuestro trabajo realizado, ya que eso nos da que pensar que realmente sois conscientes del gran cambio que ha habido en nuestra revista en el curso de estos dos años. A nosotros, por nuestra parte, sólo nos queda desear y esperar que también este año disfrutéis con el contenido que aquí comienza, y que a lo largo de más de cien páginas os va a acompañar...

Miguel Martínez



El Barranco de Literola



Descripción general de la zona

El valle de Benasque es uno de los lugares privilegiados del Pirineo aragonés, para la práctica de diversas especialidades del deporte de montaña.

Los macizos glaciares de Posets y Maladeta, dan vida y forma a una amplísima zona en la cual se pueden realizar actividades de alta montaña, esquí de travesía, escalada, etc.

El intenso relieve de carácter granítico por excelencia, nos ofrece también a los practicantes de actividades acuáticas, posibilidades de descensos para todos los gustos.

El Barranco de Literola, afluente por la margen derecha orográfica del río Ésera, proporciona momentos de gran nivel estético, deportivo y técnico en función de su caudal permanente que,

Eduardo Sánchez (Capi)

en períodos primaverales de fusión, lo convierten en un descenso sólo apto para especialistas en aguas vivas y maniobras de cuerda.

Aproximación a su cauce

Desde la Villa de Benasque, y siguiendo la carretera A-139 durante ocho kilómetros, se atraviesan, paulatinamente, puntos clave del valle como: el desvío a la Estación Invernal de Cerler; el desvío al valle de Estós; Plan de Senarta y el acceso al valle de Vallibierna; y el túnel frente a la desembocadura del Barranco de Cregüña.

Al llegar a Plan de Baños (con su acceso al Balneario, que se deja a mano derecha), proseguiremos por la carretera durante doscientos cincuenta metros hasta llegar al Puente de Literola, donde dejaremos el coche y podremos observar los dos últimos rápeles del barranco, a la vez que calibrar bien el caudal.

Desde el puente, y siguiendo la margen izquierda orográfica del barranco, sale un camino zigzagueante al principio, que se introduce en el valle y nos deposita en el límite superior de un pequeño bosque de pinos, junto a la Fuente y Cabaña de Llosero.

A partir de aquí, y caminando de flanco derecho por la pradera que se abre (ya fuera del camino que conduce al fondo del valle), se llega a un pequeño puente de troncos, escondido por la base de la Arista Este del Turonet del Amorriador; lugar encantador donde comienza el descenso y que nos servirá para colocarnos el traje y equipo.

El Descenso

Tras el puente, una zona de badinas y destrepes previas a los primeros estrechos, con resaltes de entre dos y cinco



El tercer rápel, en la zona intermedia del descenso, con gran ambiente: agua, roca y vegetación (foto uno).



Inmediatamente después de atravesar el punto clave del descenso con fuerte caudal (foto 2).

metros de altura, nos acostumbran al carácter acuático del recorrido.

El cauce se estrecha y llegamos al primer rápel, que es destrepable con poco caudal (cuidado por lo resbaladizo); y luego al segundo, que aprovecha una laja lateral para evitar un remolino bajo unos bloques, desembocando en una badina-pasillo, justo antes del rápel que con un giro de noventa gra-

dos a la derecha, suele crear problemas ante la necesidad de cruzar el cauce para llegar al anclaje.

Este rápel (foto uno) se realiza casi siempre por fuera de la cascada -la apertura de las paredes y la roca resbaladiza así lo aconsejan-, y entonces el cauce vuelve a girar otros noventa grados, esta vez a la izquierda, llegando a dos rápeles y varios destrepes intercalados en un tramo de grandes bloques de piedra y vegetación lateral, que nos llevan sin problemas al punto clave del descenso: el sexto rápel, en el cual es generalmente necesario acceder de forma fraccionada (con pasamanos) hasta un árbol situado en la margen izquierda orográfica, desde el cual, y con quince metros de bajada, se salva una potente y peligrosa cascada de cuatro metros de anchura que discurre entre las paredes del último estrecho.

De aquí se sale, con un corto rápel (foto dos) de nueve metros -ya visible desde la carretera-, que impresiona y atemoriza mucho más de lo que realmente cuesta descender, ya que las rocas de la cascada forman unos buenos escalones donde apoyar los pies.

Inmediatamente, llegamos al último rápel, que salva una cascada-rampa de dieciséis metros, bifurcada a su mitad en dos ramales por una gran roca, bajo la cual hay una pequeña cueva escondida por las cortinas de agua provenientes de éstos. A pesar del gran ambiente acuático del lugar, hay que bajar directamente a esta cueva, ya que incluso con abundante caudal, se puede salir sin muchos problemas para guiar el rápel a los compañeros. Un intento de salvar de flanco el agua de la cascada, puede producir una caída importante en péndulo, como consecuencia de un resbalón desde la pared lateral hasta dicha cueva.

Unos pequeños resaltes nos harán pasar por debajo del Puente de Literola, siendo éste el final del descenso.

Retorno a la Carretera

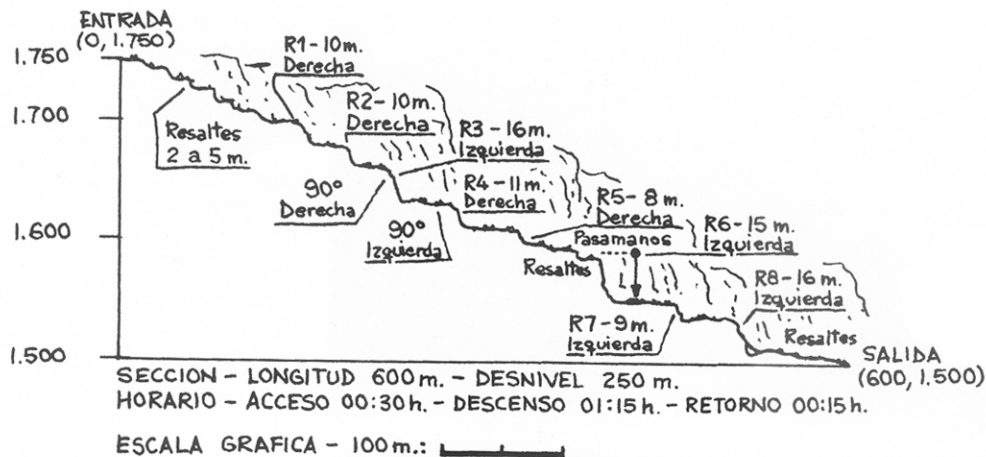
En este punto, y por la margen derecha orográfica, sale un camino que, con muy fuerte pendiente -tramos que casi se pierden y alguna que otra trepada delicada si el terreno está húmedo- nos llevará hasta el coche sin mayores problemas.

Recomendaciones

Hay que llevar traje de neopreno completo, cuerda de cuarenta metros, cuerda de seguridad y el equipo mínimo para descensos acuáticos con maniobras de cuerda obligadas.

En épocas de deshielo y/o fuerte caudal, calibrar bien las posibilidades del grupo, ya que, como se ha dicho, el descenso puede llegar a ser limitativo a especialistas. □

BARRANCO DE LITEROLA



CONOCE A LA JUNTA DIRECTIVA DEL CLUB

Presidente: Franco Pelayo González Pérez

ÁREA DEPORTIVA

Coordinador Área Deportiva: Eduardo Sánchez Abella

Dtor. Comité de Veteranos: Jerónimo Lerín Gómez

Dtor. Comité de Escalada: José Enrique Gracia Pasamar

Dtor. Comité de Esquí de Montaña: José Antonio Naranjo Téllez

Dtor. Comité de Esquí de Fondo: José Luis Molina Gómez

Dtor. Comité Esquí Alpino: Guillermo Vicente Lacambra

Dtor. Comité de Barrancos, Aguas Bravas y Espeleología: Eduardo Sánchez Abella

Dtor. Comité de Actividades Especiales: Javier Barra Aznar

Dtor. Escuela Técnica: Felipe Guinda Polo

Dtra. Comité de Promoción: Ana Isabel Núñez Polo

ÁREA SOCIAL

Secretaria Junta Directiva: María José Iturralde Navarro

Dtor. Gestión Económica: Mario Orleáns Sánchez

Dtor. Rel. Exteriores y Med. Comunicación: Pedro Chicot Merino

Asesor Jurídico: Fernando Sáenz de Varanda Alierta

Asesor Religioso: José Ángel Prieto Santiago, S.I.

Dtor. Comité Médico: Fernando Deportes Bielsa

Dtor. Comisión de Refugios: Mario Orleáns Sánchez

Responsable Locales y Equipo: Enrique Jalón Sebastián

Dtra. Dep. Atención al Socio y Activ. Sociales: Esther Palacio Blasco

ÁREA CULTURAL

Coordinador Área Deportiva: Fernando Sarría Ramírez

Dtor. Biblioteca: Pedro Salaverría Calahorra

Dtor. Dep. de Historia: Fernando Sarría Ramírez

Dtra. Comité de Publicaciones: Marta Iturralde Navarro

Dtor. Comité del Anuario: Miguel Martínez Gil